




Numero de Inventario	Descripcion	Cantidad	Costo Unitario	Unidad de Medida	Monto
1	OFICINAS DE SAPAZ	1	3,018,600.00	MTS. 2	3,018,600.00
2	AREA OCUPADA POR EL JARDIN DE NIÑOS JOSE VASCONCELOS	1	1,359,800.00	MTS. 2	1,359,800.00
4	PLAZA PUBLICA LAS PALOMAS	1	3,996,200.00	MTS. 2	3,996,200.00
5	CANCHA DE BASQUET BOL	1	741,000.00	MTS. 2	741,000.00
6	BOMBA DE AGUA POTABLE DEL SAPAZ	1	71,400.00	MTS. 2	71,400.00
7	BOMBA DE AGUA DEL SAPAZ COL. EL VALLE	1	51,700.00	MTS. 2	51,700.00
10	AREA PARA EL C. I. J.	1	36,600.00	MTS. 2	36,600.00
11	PLAZA JARDIN LAS PALOMAS	1	1,835,600.00	MTS. 2	1,835,600.00
12	JARDIN PUBLICO PLAZA GARCIA ROBLES	1	314,400.00	MTS. 2	314,400.00
13	RASTRO VIEJO- DIRECCION DE ASEO PUBLICO	1	1,867,500.50	MTS. 2	1,867,500.50
14	EX-PANTEON VIEJO DE ATACHEO	1	442,922.00	MTS. 2	442,922.00
15	OFICINAS MUNICIPALES ENTRADA CARCEL MUNICIPAL Y PROGRAMA AMA.	1	681,750.00	MTS. 2	681,750.00
16	JARDIN-BOMBA DE AGUA SAPAZ Y TANQUE ELEVADO.	1	621,600.00	MTS. 2	621,600.00
17	AREA PARA CENTRO DE INTEGRACION JUVENIL	1	38,400.00	MTS. 2	38,400.00
18	AREA PARA EL CENTRO DE INTEGRACION JUVENIL	1	38,700.00	MTS. 2	38,700.00
19	PLAZA JARDIN GARCIA ROBLES	1	480,000.00	MTS. 2	480,000.00
21	AREA PARA EL CENTRO DE INTEGRACION JUVENIL	1	37,800.00	MTS. 2	37,800.00
22	AREA PARA CENTRO DE INTEGRACION JUVENIL	1	37,800.00	MTS. 2	37,800.00
23	AREA PARA CENTRO DE INTEGRACION JUVENIL	1	38,700.00	MTS. 2	38,700.00
24	AREA PARA EL CENTRO DE INTEGRACION JUVENIL	1	43,200.00	MTS. 2	43,200.00
25	AREA PARA CENTRO DE INTEGRACION JUVENIL	1	38,400.00	MTS. 2	38,400.00
26	AREA PARA CENTRO DE INTEGRACION JUVENIL	1	37,800.00	MTS. 2	37,800.00
27	AREA PARA EL CENTRO DE INTEGRACION JUVENIL	1	37,800.00	MTS. 2	37,800.00
30	BOMBA DE AGUA DEL SAPAZ	1	45,150.00	MTS. 2	45,150.00
32	AREA PARA CENTRO DE INTEGRACION JUVENIL	1	37,800.00	MTS. 2	37,800.00
33	AREA PARA CENTRO DE INTEGRACION JUVENIL	1	37,800.00	MTS. 2	37,800.00
35	AREA PARA CENTRO DE INTEGRACION JUVENIL	1	37,800.00	MTS. 2	37,800.00
38	AREA PARA CENTRO DE INTEGRACION JUVENIL	1	37,800.00	MTS. 2	37,800.00
43	AREA PARA CENTRO DE INTEGRACION JUVENIL	1	37,800.00	MTS. 2	37,800.00
44	AREA PARA CENTRO DE INTEGRACION JUVENIL	1	37,800.00	MTS. 2	37,800.00
45	AREA PARA CENTRO DE INTEGRACION JUVENIL	1	37,800.00	MTS. 2	37,800.00
46	AREA PARA CENTRO DE INTEGRACION JUVENIL	1	42,900.00	MTS. 2	42,900.00




Numero de Inventario	Descripcion	Cantidad	Costo Unitario	Unidad de Medida	Monto
47	AREA PARA CENTRO DE INTEGRACION JUVENIL	1	37,800.00	MTS. 2	37,800.00
48	AREA PARA CENTRO DE INTEGRACION JUVENIL	1	37,800.00	MTS. 2	37,800.00
50	AREA PARA CENTRO DE INTEGRACION JUVENIL	1	37,800.00	MTS. 2	37,800.00
51	AREA PARA CENTRO DE INTEGRACION JUVENIL	1	37,800.00	MTS. 2	37,800.00
52	AREA PARA CENTRO DE INTEGRACION JUVENIL	1	42,000.00	MTS. 2	42,000.00
58	AREA PARA CENTRO DE INTEGRACION JUVENIL	1	37,800.00	MTS. 2	37,800.00
59	AREA PARA CENTRO DE INTEGRACION JUVENIL	1	37,800.00	MTS. 2	37,800.00
60	BOMBA DE AGUA DE SAPAZ, TANQUE ELEVADO Y LICONSA	1	388,800.00	MTS. 2	388,800.00
61	PREDIO URBANO IGLESIA DE SAN ISIDRO	1	724,287.00	MTS. 2	724,287.00
62	CEDECO VALENCIA - ESCUELA Y BOMBA DEL SAPAZ	1	5,299,800.00	MTS. 2	5,299,800.00
63	BOMBA DE AGUA DEL SAPAZ	1	194,400.00	MTS. 2	194,400.00
64	IGLESIA Y PRIMARIA	1	2,737,350.00	MTS. 2	2,737,350.00
65	AREA DEPORTIVA, CANCHA DE BASQUET-BALL	1	199,800.00	MTS. 2	199,800.00
66	PANTEON MUNICIPAL DE ZAMORA	1	3,450,000.00	MTS. 2	3,450,000.00
67	IGLESIA DEL ESPIRITU SANTO Y SAPAZ	1	1,727,696.00	MTS. 2	1,727,696.00
68	CASA DE LA CULTURA	1	1,710,696.00	MTS. 2	1,710,696.00
69	KINDER, ESCUELA PRIMARIA Y TELESECUNDARIA EN LA HUIZACHERA	1	1,346,025.00	MTS. 2	1,346,025.00
70	DONACION PARA IGLESIA Y SAGARPA	1	1,431,208.00	MTS. 2	1,431,208.00
71	PENTATLON, REUBICADOS POR OBRA PUBLICA Y ESCUELA	1	1,058,000.00	MTS. 2	1,058,000.00
72	CONSTRUCCION DE UNA ESCUELA Y EL RESTO AREA VERDE SIN USO	1	1,872,300.00	MTS. 2	1,872,300.00
73	AREA DE DONACION	1	897,639.08	MTS. 2	897,639.08
74	CANCHA DE BASKET Y CASETA DE VIGILANCIA	1	935,876.00	MTS. 2	935,876.00
75	AREA VERDE	1	182,250.00	MTS. 2	182,250.00
76	AREA VERDE	1	335,100.00	MTS. 2	335,100.00
77	AREA VERDE	1	409,200.00	MTS. 2	409,200.00
78	AREA DE DONACION DE EL FRACCIONAMIENTO VILLAS DEL JERICO	1	217,898.10	MTS. 2	217,898.10
79	AREA VERDE	1	326,250.00	MTS. 2	326,250.00
80	PLAZA PRINCIPAL DE LAS FUENTES FRENTE A IGLESIA DE ESPIRITU SANTO	1	3,968,096.00	MTS. 2	3,968,096.00
81	CANCHA DE BASKET, AREA VERDE Y RECREATIVA	1	889,200.00	MTS. 2	889,200.00
82	AREA VERDE	1	672,000.00	MTS. 2	672,000.00
83	AREA VERDE	1	194,400.00	MTS. 2	194,400.00
84	AREA VERDE	1	199,800.00	MTS. 2	199,800.00




Numero de Inventario	Descripcion	Cantidad	Costo Unitario	Unidad de Medida	Monto
85	POZO DE AGUA DEL SAPAZ	1	194,400.00	MTS. 2	194,400.00
86	AREA VERDE	1	194,400.00	MTS. 2	194,400.00
87	AREA VERDE	1	194,400.00	MTS. 2	194,400.00
88	AREA VERDE	1	48,000.00	MTS. 2	48,000.00
89	AREA VERDE	1	326,250.00	MTS. 2	326,250.00
90	AREA RECREATIVA OCUPADA POR PLAZA EN LAS FUENTES	1	1,538,480.00	MTS. 2	1,538,480.00
91	AREA RECREATIVA OCUPADA POR PLAZA EN LAS FUENTES	1	2,011,200.00	MTS. 2	2,011,200.00
92	EDIFICIO DEL DIF MUNICIPAL	1	4,100,000.00	MTS. 2	4,100,000.00
93	RESCATE Y KINDER EN LAS FUENTES	1	1,377,000.00	MTS. 2	1,377,000.00
94	AREA VERDE	1	873,200.00	MTS. 2	873,200.00
95	AREA VERDE	1	760,000.00	MTS. 2	760,000.00
96	PLAZA JARDIN LAS PALOMAS	1	2,053,636.00	MTS. 2	2,053,636.00
97	AREA DE DONACION DE EL FRACCIONAMIENTO LOS GIMNASTAS	1	55,500.00	MTS. 2	55,500.00
98	AREA RECREATIVA OCUPADA POR PLAZA EN LAS FUENTES	1	672,240.00	MTS. 2	672,240.00
99	TANQUE ELEVADO, KINDER Y QUINTA MUNICIPAL	1	2,650,000.00	MTS. 2	2,650,000.00
100	AREA DE DONACION FRACC. LOS GIMNASTAS	1	36,630.00	MTS. 2	36,630.00
101	BOMBA Y TANQUE ELEVADO DEL SAPAZ	1	34,461.00	MTS. 2	34,461.00
102	AREA DE DONACION DE EL FRACCIONAMIENTO VALLE VERDE	1	93,276.00	MTS. 2	93,276.00
103	AREA DE DONACION PRIMERA FRACCION EX-HACIENDA EL REFUGIO	1	114,741.00	MTS. 2	114,741.00
104	AREA DE DONACION SEGUNDA FRACCION EX-HACIENDA EL REFUGIO	1	36,931.80	MTS. 2	36,931.80
105	AREA DE DONACION TERCERA FRACCION EX-HACIENDA EL REFUGIO	1	69,880.80	MTS. 2	69,880.80
106	AREA DE DONACION CUARTA FRACCION EX-HACIENDA EL REFUGIO	1	199,667.30	MTS. 2	199,667.30
107	AREA DE DONACION QUINTA FRACCION EX-HACIENDA EL REFUGIO	1	38,773.80	MTS. 2	38,773.80
108	AREA DE DONACION CONDOMINIO "A" BALCONES DE ZAMORA	1	50,451.80	MTS. 2	50,451.80
109	AREA DE DONACION EN CONDOMINIO "B" BALCONES DE ZAMORA, BOMBA Y TANQUE ELEVADO	1	46,876.20	MTS. 2	46,876.20
110	AREA DE DONACION CONDOMINIO "C" BALCONES DE ZAMORA	1	63,357.00	MTS. 2	63,357.00
111	AREA DE DONACION.CONDOMINIO "D" BALCONES DE ZAMORA	1	62,186.60	MTS. 2	62,186.60
112	OFICINAS DE OBRAS PUBLICAS	1	350,000.00	MTS. 2	350,000.00
113	AREA DE DONACION LA NUEVA LUNETA	1	98,900.00	MTS. 2	98,900.00
114	ESTADIO DE FUTBOL ZAMORA	1	81,920.00	MTS. 2	81,920.00
115	AREA DE DONACION DE LA FRACCION "II" EN EL FRACCIONAMIENTO EL CARMEN, PLAZA Y JARDIN	1	3,025,277.50	MTS. 2	3,025,277.50
116	AREA DE DONACION DEL FRACCIONAMIENTO RESIDENCIAL PATRIA	1	370,058.00	MTS. 2	370,058.00




Numero de Inventario	Descripcion	Cantidad	Costo Unitario	Unidad de Medida	Monto
117	AREA DE DONACION RESIDENCIAL PATRIA	1	763,035.00	MTS. 2	763,035.00
118	OFICINAS SEGURIDAD PUBLICA	1	4,258,523.40	MTS. 2	4,258,523.40
119	OFICINAS DE SEGURIDAD PUBLICA	1	1,070,461.50	MTS. 2	1,070,461.50
120	COMPRA DE TERRENO PARA UNIDAD DEPORTIVA AL PONIENTE DE LA CIUDAD	1	3,245,000.00	MTS. 2	3,245,000.00
121	COMPRA DE TERRENO EN FRACCIONAMIENTO AURORA POR INVASION DE UNIDAD DEPORTIVA EL CHAMIZAL	1	1,824,999.96	MTS. 2	1,824,999.96
122	COMPRA DE UN PREDIO RUSTICO DENOMINADO LA MESA O DIVISADERO PARA EL RELLENO SANITARIO.	1	1,100,000.00	MTS. 2	1,100,000.00
123	AREA DE DONACION DEL FRACCIONAMIENTO MIGUEL HIDALGO	1	3,517,482.10	MTS. 2	3,517,482.10
124	AREA DE DONACION AL NORTE DE LA CIUDAD CONJUNTO HABITACIONAL LAS HUERTAS.	1	162,609.60	MTS. 2	162,609.60
125	AREA DE DONACION DEL FRACCIONAMIENTO EL CAMPANARIO FRACCION 1.	1	203,275.00	MTS. 2	203,275.00
126	AREA DE DONACION DEL FRACCIONAMIENTO EL CAMPANARIO FRACCION 2.	1	828,706.35	MTS. 2	828,706.35
127	AREA DE DONACION DEL FRACCIONAMIENTO EL CAMPANARIO FRACCION 3.	1	300,978.60	MTS. 2	300,978.60
128	AREA DE DONACION DEL FRACCIONAMIENTO LA CALERA FRACCION 1 ARIO DE RAYON.	1	2,004,772.00	MTS. 2	2,004,772.00
129	AREA DE DONACION FRACC. LA CALERA	1	1,458,821.00	MTS. 2	1,458,821.00
130	AREA DE DONACION DEL FRACCIONAMIENTO SAN JOSE FRACCION 1.	1	17,493.00	MTS. 2	17,493.00
131	AREA PARA LA IGLESIA DEL DIVINO NIÑO.	1	175,518.00	MTS. 2	175,518.00
132	AREA DE DONACION DEL FRACCIONAMIENTO SAN JOSE FRACCION 3.	1	301,185.36	MTS. 2	301,185.36
133	AREA DE DONACION DEL FRACCIONAMIENTO SAN JOSE FRACCION 4.	1	139,961.64	MTS. 2	139,961.64
134	CEDECO SALINAS	1	186,984.00	MTS. 2	186,984.00
135	AREA DE DONACION EL TRIANGULO O LA LOMA	1	219,716.00	MTS. 2	219,716.00
136	POZO DE AGUA , AREA RESTANTE LIBRE EL COSMOS	1	0.00	MTS. 2	0.00
137	AREA DE DONACION DE LA PRIMERA FRACCION DEL FRACCIONAMIENTO PRADOS DE VALENCIA.	1	186,300.00	MTS. 2	186,300.00
138	AREA DE DONACION DE LA SEGUNDA FRACCION DEL FRACCIONAMIENTO PRADOS DE VALENCIA.	1	408,480.00	MTS. 2	408,480.00
139	PERMUTA DE AREA DE DONACION AL LOTE 21 DE LA M-2 EN RESIDENCIAL PATRIA POR LA ASOCIACION CIVIL DR. SIXTO	1	122,484.00	MTS. 2	122,484.00
140	PERMUTA DE AREA DE DONACION AL LOTE 22 DE LA M-2 EN RESIDENCIAL PATRIA. (permutado por el predio de la estancia de	1	121,792.00	MTS. 2	121,792.00
141	PERMUTA DE AREA DE DONACION AL LOTE 23 DE LA M-2 EN RESIDENCIAL PATRIA POR LA ASOCIACION CIVIL DR. SIXTO	1	121,792.00	MTS. 2	121,792.00
142	PERMUTA DE AREA DE DONACION AL LOTE 24 DE LA M-2 EN RESIDENCIAL PATRIA POR PARTE DE LA ASOCIACION CIVIL	1	274,378.00	MTS. 2	274,378.00
143	PERMUTA DE AREA DE DONACION AL LOTE 25 DE LA M-2 EN RESIDENCIAL PATRIA POR PARTE DE LA ASOCIACION CIVIL	1	315,067.60	MTS. 2	315,067.60
144	DONACION DEL TERRENO DENOMINADO EL RANERO ACTUALMENTE RASTRO MPAL.	1	3,514,588.00	MTS. 2	3,514,588.00
145	DONACION DE FRACCION DE TERRENO EN EL FRACCIONAMIENTO EL VERGEL.	1	3,429,798.70	MTS. 2	3,429,798.70
146	DONACION DEL PREDIO EN LA M-1 EN EL FRACCIONAMINETO EL VERGEL AL NOROESTE	1	426,800.00	MTS. 2	426,800.00
147	DONACION DEL PREDIO EN LA M-2 EN EL FRACC. EL VERGEL.	1	426,800.00	MTS. 2	426,800.00
148	DONACION DE PREDIO EN LA M-3 FRACC. EL VERGEL.	1	426,800.00	MTS. 2	426,800.00




Numero de Inventario	Descripcion	Cantidad	Costo Unitario	Unidad de Medida	Monto
149	DONACION DEL PREDIO EN LA M-4 FRACC. EL VERGEL.	1	426,800.00	MTS. 2	426,800.00
150	DONACION DEL LOTE 17 DE M-11 SECCION A FRACC. EL VERGEL CALLE ROBLE	1	57,715.00	MTS. 2	57,715.00
151	DONACION DEL LOTE 18 M-11 SECCION A FRACC. EL VERGE CALLE ROBLE	1	156,645.30	MTS. 2	156,645.30
152	DONACION DE PREDIO EN M-10 FRACC. ELVERGEL AL NOROESTE.	1	296,820.00	MTS. 2	296,820.00
153	ESTA AREA SE VENDIO A FHONAPO PARA REUBICAR A LAS PERSONAS DE LA CALLE FERROCARRIL	1	994,284.00	MTS. 2	994,284.00
154	AREA DE DONACION	1	676,948.09	MTS. 2	676,948.09
155	AREA VERDE	1	223,080.00	MTS. 2	223,080.00
156	TERRENO PARA BASURERO MUNICIPAL	1	300,000.00	MTS. 2	300,000.00
157	TERRENO PARA BASURERO MUNICIPAL	1	2,600,000.00	MTS. 2	2,600,000.00
158	TERRENO PARA PROGRAMA VIVAH. SE VENDIO AHORA SE ENCUENTRA EL CONJUNTO HABITACIONAL ARIO DE RAYON	1	2,809,948.46	MTS. 2	2,809,948.46
159	TERRENO PARA PANTEON (JAVAZA)	1	2,625,000.00	MTS. 2	2,625,000.00
160	TERRENO PARA CARCEL PREVENTIVA	1	600,000.00	MTS. 2	600,000.00
161	AREA DE DONACION PARA EL PANTEON RESURRECCION	1	4,031,616.00	MTS. 2	4,031,616.00
162	DONACION DE EL FRACCIONAMIENTO REAL DE JERICO-PERMUTADO	1	220,205.25	MTS. 2	220,205.25
163	DONACION DE EL FRACCIONAMIENTO REAL DE JERICO	1	232,784.40	MTS. 2	232,784.40
164	DONACION DE EL FRACCIONAMIENTO REAL DE JERICO	1	379,072.80	MTS. 2	379,072.80
165	DONACION DE EL FRACCIONAMIENTO REAL DE JERICO	1	25,711.65	MTS. 2	25,711.65
166	DONACION DE EL FRACCIONAMIENTO HACIENDA LOS ANGELES	1	199,673.50	MTS. 2	199,673.50
167	DONACION DE EL FRACCIONAMIENTO HACIENDA LOS ANGELES	1	309,777.00	MTS. 2	309,777.00
168	DONACION DE EL FRACCIONAMIENTO HACIENDA LOS ANGELES	1	241,670.00	MTS. 2	241,670.00
169	DONACION DE EL FRACCIONAMIENTO HACIENDA LOS ANGELES	1	205,123.75	MTS. 2	205,123.75
170	DONACION DE EL FRACCIONAMIENTO HACIENDA LOS ANGELES	1	71,825.00	MTS. 2	71,825.00
171	DONACION DE EL FRACCIONAMIENTO REAL DEL VALLE	1	31,680.00	MTS. 2	31,680.00
172	AREA PARA EL KINDER	1	755,568.00	MTS. 2	755,568.00
173	DONACION DE EL FRACCIONAMIENTO REAL DEL VALLE (AREA VERDE)	1	382,932.00	MTS. 2	382,932.00
175	AREA DE POZO DE LA MANZANA "E" DE EL FRACC. PLAZAS DE SANTA MÓNICA	1	2,560.00	MTS. 2	2,560.00
176	AREA VERDE DE LA MANZANA "R" DE EL FRACC. PLAZAS DE SANTA MÓNICA	1	8,185.12	MTS. 2	8,185.12
177	AREA VERDE DE LA MANZANA "E" DE EL FRACC. PLAZAS DE SANTA MÓNICA	1	36,065.60	MTS. 2	36,065.60
178	FRACCION DE LA MANZANA "R" DE EL FRACC. PLAZAS DE SANTA MÓNICA	1	42,865.92	MTS. 2	42,865.92
179	PRIMERA FRACCION DE EL FRACCIONAMIENTO QUINTA SAN MIGUEL	1	536,489.00	MTS. 2	536,489.00
180	SEGUNDA FRACCION DE EL FRACCIONAMIENTO QUINTA SAN MIGUEL	1	237,562.00	MTS. 2	237,562.00
181	PRIMERA FRACCION DE EL FRACCIONAMIENTO HUERTAS DE SAN JOAQUIN	1	713,720.85	MTS. 2	713,720.85



Numero de Inventario	Descripcion	Cantidad	Costo Unitario	Unidad de Medida	Monto
182	SEGUNDA FRACCION DE EL FRACCIONAMIENTO HUERTAS DE SAN JOAQUIN	1	75,385.05	MTS. 2	75,385.05
183	PRIMERA FRACCION DE EL FRACCIONAMIENTO REAL DE VALENCIA	1	802,195.00	MTS. 2	802,195.00
184	FRACCION DE AREA VERDE "A" DE EL FRACCIONAMIENTO REAL DE VALENCIA	1	8,545.00	MTS. 2	8,545.00
185	FRACCION DE AREA VERDE "B" DE EL FRACCIONAMIENTO REAL DE VALENCIA	1	270,508.00	MTS. 2	270,508.00
186	FRACCION DE AREA VERDE "C" DE EL FRACCIONAMIENTO REAL DE VALENCIA	1	63,458.00	MTS. 2	63,458.00
187	FRACCION DE AREA VERDE "D" DE EL FRACCIONAMIENTO REAL DE VALENCIA	1	32,694.00	MTS. 2	32,694.00
188	FRACCION DE TERRENO CONOCIDO COMO "MONTE BAJO" DEL PREDIO RUSTICO DENOMINADO "LA CAL" Y "EL AREA VERDE "A" DE EL CONJUNTO HABITACIONAL ARIO DE RAYON.	1	220,000.00	MTS. 2	220,000.00
189	AREA VERDE "A" DE EL CONJUNTO HABITACIONAL ARIO DE RAYON.	1	34,017.60	MTS. 2	34,017.60
190	AREA VERDE "B" DE EL CONJUNTO HABITACIONAL ARIO DE RAYON.	1	11,225.28	MTS. 2	11,225.28
191	AREA VERDE "C" DE EL CONJUNTO HABITACIONAL ARIO DE RAYON.	1	1,541.12	MTS. 2	1,541.12
192	AREA VERDE "D" DE EL CONJUNTO HABITACIONAL ARIO DE RAYON.	1	14,900.80	MTS. 2	14,900.80
193	AREA VERDE "E" DE EL CONJUNTO HABITACIONAL ARIO DE RAYON.	1	60,831.04	MTS. 2	60,831.04
194	AREA DE DONACION DE EL CONJUNTO HABITACIONAL ARIO DE RAYON.	1	276,958.72	MTS. 2	276,958.72
196	AREA VERDE DE EL FRACCIONAMIENTO RESIDENCIAL LAS AMERICAS	1	287,210.66	MTS. 2	287,210.66
197	AREA VERDE DE EL FRACCIONAMIENTO RESIDENCIAL LAS AMERICAS.	1	699,588.78	MTS. 2	699,588.78
198	AREA VERDE "A" DE EL FRACCIONAMIENTO HACIENDA DEL VALLE	1	71,500.00	MTS. 2	71,500.00
199	AREA VERDE "B" DE EL FRACCIONAMIENTO HACIENDA DEL VALLE	1	214,500.00	MTS. 2	214,500.00
200	AREA VERDE "C" DE EL FRACCIONAMIENTO HACIENDA DEL VALLE	1	113,880.00	MTS. 2	113,880.00
201	AREA VERDE "D" DE EL FRACCIONAMIENTO HACIENDA DEL VALLE	1	107,822.00	MTS. 2	107,822.00
202	AREA VERDE "E" DE EL FRACCIONAMIENTO HACIENDA DEL VALLE. GLORIETA CON UN RADIO DE 14.25 MTS.	1	3,705.00	MTS. 2	3,705.00
203	AREA VERDE "F" DE EL FRACCIONAMIENTO HACIENDA DEL VALLE.	1	107,822.00	MTS. 2	107,822.00
204	AREA VERDE "G" DE EL FRACCIONAMIENTO HACIENDA DEL VALLE	1	107,822.00	MTS. 2	107,822.00
205	AREA VERDE "H" DE EL FRACCIONAMIENTO HACIENDA DEL VALLE. GLORIETA CON UN RADIO DE 14.25 MTS.	1	165,880.00	MTS. 2	165,880.00
206	AREA VERDE "I" DE EL FRACCIONAMIENTO HACIENDA DEL VALLE.	1	107,822.00	MTS. 2	107,822.00
207	AREA VERDE "J" DE EL FRACCIONAMIENTO HACIENDA DEL VALLE.	1	100,100.00	MTS. 2	100,100.00
208	AREA VERDE "K" DE EL FRACCIONAMIENTO HACIENDA DEL VALLE.	1	99,918.00	MTS. 2	99,918.00
209	AREA VERDE "L" DE EL FRACCIONAMIENTO HACIENDA DEL VALLE.	1	37,739.00	MTS. 2	37,739.00
210	AREA DEL CANAL DE EL FRACCIONAMIENTO HACIENDA DEL VALLE.	1	8,814.00	MTS. 2	8,814.00
211	AREA DE DONACION DE EL FRACCIONAMIENTO HACIENDA DEL VALLE	1	3,408,600.00	MTS. 2	3,408,600.00
212	AREA DE RESTRICCION DE RESERVA ECOLOGICA DE EL FRACCIONAMIENTO HACIENDA DEL VALLE.	1	2,381,600.00	MTS. 2	2,381,600.00
213	AREA DE RESTRICCION DE RESERVA ECOLOGICA DE EL FRACCIONAMIENTO HACIENDA DEL VALLE.	1	3,406,000.00	MTS. 2	3,406,000.00
214	AREA DE DONACION DEL CONJUNTO HABITACIONAL DEL PARQUE	1	1,671,054.00	MTS. 2	1,671,054.00




Numero de Inventario	Descripcion	Cantidad	Costo Unitario	Unidad de Medida	Monto
215	AREA VERDE Y APORTACION PARA RESERVA ECOLOGIGA DEL CONJUNTO HABITACIONAL DEL PARQUE	1	969,610.00	MTS. 2	969,610.00
216	AREA DE RESTRICION DEL CONJUNTO HABITACIONAL DEL PARQUE	1	134,846.00	MTS. 2	134,846.00
217	AREA DE DONACION DE EL FRACCIONAMIENTO "HACIENDA NUEVA ERA"	1	388,029.60	MTS. 2	388,029.60
218	AREA VERDE DE EL FRACCIONAMIENTO "HACIENDA NUEVA ERA"	1	175,142.80	MTS. 2	175,142.80
219	AREA DE DONACION DE EL FRACCIONAMIENTO NUEVO VALENCIA	1	262,368.00	MTS. 2	262,368.00
220	AREA VERDE DE EL FRACCIONAMIENO NUEVO VALENCIA	1	117,719.00	MTS. 2	117,719.00
221	PREDIO RUSTICO UBICADO EN LA ESTANCIA DE AMEZCUA	1	48,022.50	MTS. 2	48,022.50
222	AREA DE DONACION 1 DE EL FRACCIONAMIENTO VILLA LAS FLORES	1	1,097,686.00	MTS. 2	1,097,686.00
223	AREA DE DONACION 2 DE EL FRACCIONAMIENTO VILLA LAS FLORES	1	1,072,960.00	MTS. 2	1,072,960.00
224	AREA DE DONACION 3 DE EL FRACCIONAMIENTO VILLA LAS FLORES	1	107,515.00	MTS. 2	107,515.00
225	AREA VERDE NUMERO 1 DE EL FRACCIONAMIENTO VILLA LAS FLORES.	1	84,879.00	MTS. 2	84,879.00
226	AREA VERDE NUMERO 2 DE EL FRACCIONAMIENTO VILLA LAS FLORES.	1	46,513.00	MTS. 2	46,513.00
227	AREA VERDE 3 DE EL FRACCIONAMIENTO VILLA LAS FLORES	1	89,250.00	MTS. 2	89,250.00
228	AREA VERDE 4 DE EL FRACCIONAMIENTO VILLA LAS FLORES.	1	99,413.00	MTS. 2	99,413.00
229	AREA VERDE 5, EN FORMA DE ELIPSE DE EL FRACCIONAMIENTO VILLA LAS FLORES	1	478,082.00	MTS. 2	478,082.00
230	AREA VERDE 6 DE EL FRACCIONAMIENO VILLA LAS FLORES	1	30,068.00	MTS. 2	30,068.00
231	AREA DE DONACION DE EL FRACCIONAMIENTO CASAS DE ALTOS.	1	2,627,027.00	MTS. 2	2,627,027.00
232	AREA VERDE DE EL FRACCIONAMIENTO CASAS DE ALTOS.	1	396,693.30	MTS. 2	396,693.30
233	AREA VERDE DE EL FRACCIONAMIENTO CASAS DE ALTOS	1	384,418.70	MTS. 2	384,418.70
234	AREA VERDE DE EL FRACCIONAMIENTO CASAS DE ALTOS	1	218,958.10	MTS. 2	218,958.10
235	AREA VERDE DE EL FRACCIONAMIENTO CASAS DE ALTOS	1	308,353.00	MTS. 2	308,353.00
236	AREA DE DONACION DE EL FRACCIONAMIENTO RESIDENCIAL VIRREYES, LOTE 2 DE LA MANZANA "D"	1	509,504.80	MTS. 2	509,504.80
237	AREA DE DONACION DE EL FRACCIONAMIENTO RESIDENCIAL VIRREYES, LOTE 28 DE LA MANZANA "B"	1	73,080.00	MTS. 2	73,080.00
238	AREA DE DONACION DE EL FRACCIONAMIENTO RESIDENCIAL VIRREYES, LOTE 1 DE LA MANZANA "H".	1	183,803.20	MTS. 2	183,803.20
239	AREA DE DONACION DE EL FRACCIONAMIENTO RESIDENCIAL VIRREYES, LOTE 1 DE LA MANZANA "J"	1	399,224.00	MTS. 2	399,224.00
240	AREA VERDE DE EL FRACCIONAMIENTO RESIDENCIAL VIRREYES, LOTE 1 DE LA MANZANA "D"	1	104,829.20	MTS. 2	104,829.20
241	AREA VERDE DE EL FRACCIONAMIENTO RESIDENCIAL VIRREYES, LOTE 18 DE LA MANZANA "K"	1	46,678.80	MTS. 2	46,678.80
242	AREA VERDE DE EL FRACCIONAMIENTO RESIDENCIAL VIRREYES, LOTE 1 DE LA MANZANA "B"	1	28,708.40	MTS. 2	28,708.40
243	AREA VERDE DE EL FRACCIONAMIENTO RESIDENCIAL VIRREYES, LOTE 2 DE LA MANZANA "G"	1	18,502.40	MTS. 2	18,502.40
244	AREA VERDE DE EL FRACCIONAMIENTO RESIDENCIAL VIRREYES, LOTE 1 DE LA MANZANA "L"	1	37,623.60	MTS. 2	37,623.60
245	AREA VERDE DE EL FRACCIONAMIENTO RESIDENCIAL VIRREYES, LOTE 1 DE LA MANZANA "I".	1	70,120.40	MTS. 2	70,120.40
246	AREA VERDE DE EL FRACCIONAMIENTO RESIDENCIAL VIRREYES, LOTE 12 DE LA MANZANA "F"	1	93,240.00	MTS. 2	93,240.00




Numero de Inventario	Descripcion	Cantidad	Costo Unitario	Unidad de Medida	Monto
247	AREA VERDE DE EL FRACCIONAMIENTO RESIDENCIAL VIRREYES, LOTE 1 DE LA MANZANA "A"	1	78,909.60	MTS. 2	78,909.60
248	AREA DE DONACION DE EL FRACCIONAMIENTO COTO SAN NICOLAS.	1	394,555.04	MTS. 2	394,555.04
249	AREA VERDE DE EL FRACCIONAMIENTO COTO SAN NICOLAS	1	180,064.00	MTS. 2	180,064.00
250	AREA DE DONACION DEL PREDIO PUERTA GRANDE	1	1,932,628.00	MTS. 2	1,932,628.00
251	AREA DE DONACION DEL FRACCIONAMIENTO PUERTA GRANDE	1	857,998.00	MTS. 2	857,998.00
252	AREA DE DONACION DEL FRACCIONAMIENTO "RESIDENCIAL SANTA MARIA"	1	10,140,860.00	MTS. 2	10,140,860.00
253	AREA DE DONACION DEL FRACCIONAMIENTO "RESIDENCIAL SANTA MARIA"	1	10,140,860.00	MTS. 2	10,140,860.00
254	AREA DE DONACION DEL FRACCIONAMIENTO "RESIDENCIAL SANTA MARIA"	1	10,140,860.00	MTS. 2	10,140,860.00
255	AREA DE DONACION DE EL FRACCIONAMIENTO LAGO DEL BOSQUE	1	26,660.00	MTS. 2	26,660.00
257	AREA DE DONACION DEL FRACCIONAMIENTO "PARAISO RESIDENCIAL"	1	3,370,537.00	MTS. 2	3,370,537.00
258	AREA VERDE 1 EN COTO "A" FRACCIONAMIENTO PARAISO RESIDENCIAL	1	253,680.50	MTS. 2	253,680.50
259	AREA VERDE 2 EN COTO "A" FRACCIONAMIENTO PARAISO RESIDENCIAL	1	128,196.20	MTS. 2	128,196.20
260	AREA VERDE 3 EN COTO "A" FRACCIONAMIENTO PARAISO RESIDENCIAL	1	26,396.80	MTS. 2	26,396.80
261	AREA VERDE 4 DEL COTO "A" FRACCIONAMIENTO PARAISO RESIDENCIAL	1	37,773.64	MTS. 2	37,773.64
262	AREA VERDE 1 DEL COTO "B" FRACCIONAMIENTO PARAISO RESIDENCIAL	1	128,001.90	MTS. 2	128,001.90
263	AREA VERDE 2 EN COTO "B" FRACCIONAMIENTO PARAISO RESIDENCIAL	1	381,745.70	MTS. 2	381,745.70
264	AREA VERDE 3 EN COTO "B" FRACCIONAMIENTO PARAISO RESIDENCIAL	1	48,395.64	MTS. 2	48,395.64
265	AREA VERDE 1 DEL COTO "C" FRACCIONAMIENTO PARAISO RESIDENCIAL	1	289,492.40	MTS. 2	289,492.40
266	AREA VERDE 2 DEL COTO "C" FRACCIONAMIENTO PARAISO RESIDENCIAL	1	129,131.90	MTS. 2	129,131.90
267	AREA VERDE 3 DEL COTO "C" FRACCIONAMIENTO PARAISO RESIDENCIAL	1	37,732.96	MTS. 2	37,732.96
268	AREA VERDE 1 DEL COTO "D" FRACCIONAMIENTO PARAISO RESIDENCIAL	1	388,430.70	MTS. 2	388,430.70
269	AREA VERDE 2 DEL COTO "D" FRACCIONAMIENTO PARAISO RESIDENCIAL	1	30,180.04	MTS. 2	30,180.04
270	AREA VERDE 3 DEL COTO "D" FRACCIONAMIENTO PARAISO RESIDENCIAL	1	102,070.60	MTS. 2	102,070.60
271	AREA VERDE CENTRAL DEL INGRESO ESTE AL CONJUNTO HABITACIONAL REAL DE VALENCIA	1	31,730.16	MTS. 2	31,730.16
272	AREA VERDE CORRESPONDIENTE AL LOTE 4 DEL COTO 1 CONJUNTO HABITACIONAL REAL VALENCIA	1	22,514.71	MTS. 2	22,514.71
273	AREA VERDE CORRESPONDIENTE AL LOTE 1 DEL COTO 4 CONJUNTO HABITACIONAL REAL DE VALENCIA	1	32,405.85	MTS. 2	32,405.85
274	AREA DE DONACION DEL CONJUNTO HABITACIONAL RESIDENCIAL ALTAMIRA	1	10,286,853.00	MTS. 2	10,286,853.00
275	AREA VERDE CENTRAL DEL CONJUNTO HABITACIONAL RESIDENCIAL ALTAMIRA	1	3,943,016.96	MTS. 2	3,943,016.96
276	AREA VERDE 1 SECCION "A" DEL CONJUNTO HABITACIONAL RESIDENCIAL ALTAMIRA	1	387,366.00	MTS. 2	387,366.00
277	AREA VERDE 2 SECCION "A" DEL CONJUNTO HABITACIONAL RESIDENCIAL ALTAMIRA	1	168,420.00	MTS. 2	168,420.00
278	AREA VERDE 1 SECCION "B" DEL CONJUNTO HABITACIONAL RESIDENCIAL ALTAMIRA	1	387,366.00	MTS. 2	387,366.00
279	AREA VERDE 2 SECCION "B" DEL CONJUNTO HABITACIONAL RESIDENCIAL ALTAMIRA	1	168,420.00	MTS. 2	168,420.00







Numero de Inventario	Descripcion	Cantidad	Costo Unitario	Unidad de Medida	Monto
280	AREA VERDE 1 SECCION "C" DEL CONJUNTO HABITACIONAL RESIDENCIAL ALTAMIRA	1	387,366.00	MTS. 2	387,366.00
281	AREA VERDE 2 SECCION "C" DEL CONJUNTO HABITACIONAL RESIDENCIAL ALTAMIRA	1	168,420.00	MTS. 2	168,420.00
282	AREA VERDE 1 SECCION "D" DEL CONJUNTO HABITACIONAL RESIDENCIAL ALTAMIRA	1	106,044.00	MTS. 2	106,044.00
283	AREA VERDE 2 SECCION "D" DEL CONJUNTO HABITACIONAL ALTAMIRA	1	131,055.00	MTS. 2	131,055.00
284	AREA VERDE 1 SECCION "E" DEL CONJUNTO HABITACIONAL RESIDENCIAL ALTAMIRA	1	171,460.00	MTS. 2	171,460.00
285	AREA VERDE 2 SECCION "E" DEL CONJUNTO HABITACIONAL RESIDENCIAL ALTAMIRA	1	169,763.00	MTS. 2	169,763.00
286	AREA VERDE 3 SECCION "E" DEL CONJUNTO HABITACIONAL RESIDENCIAL ALTAMIRA	1	99,540.00	MTS. 2	99,540.00
287	AREA VERDE SECCION "F" FORMA TRIANGULAR DEL CONJUNTO HABITACIONAL RESIDENCIAL ALTAMIRA	1	344,575.00	MTS. 2	344,575.00
288	AREA VERDE SECCION "G" DEL CONJUNTO HABITACIONAL RESIDENCIAL ALTAMIRA	1	431,187.00	MTS. 2	431,187.00
289	AREA VERDE SECCION "H" DEL CONJUNTO HABITACIONAL RESIDENCIAL ALTAMIRA	1	417,108.00	MTS. 2	417,108.00
290	AREA DE DONACION DEL FRACCIONAMIENTO "MEDIA LUNA"	1	1,036,893.00	MTS. 2	1,036,893.00
291	AREA VERDE DE EL FRACCIONAMIENTO MEDIA LUNA	1	120,782.00	MTS. 2	120,782.00
292	AREA VERDE FRACC. "VILLAS DE SAN ANTONIO"	1	152,460.00	MTS. 2	152,460.00
306	FRACCION DE PREDIO UBICADO EN ATECUCARIO	1	29,145.00	MTS. 2	29,145.00
307	AREA VERDE DEL CONJUNTO HAB. LAS HUERTAS	1	69,701.12	MTS. 2	69,701.12
308	AREA DE DONACION, SECCION "A" MANZANA 7 DEL CONJ.HABI. "ACANTO RESIDENCIAL"	1	1,949,419.00	MTS. 2	1,949,419.00
309	AREA VERDE, SECCION B DEL CONJ. HAB. ACANTO RESIDENCIAL	1	578,873.00	MTS. 2	578,873.00
310	AREA DE DONACION SECCION C, MANZANA 3 DEL CONJ. HAB. "ACANTO RESIDENCIAL"	1	307,800.00	MTS. 2	307,800.00
311	AREA DE DONACION SECCION "A" DEL CONJ. HAB. "ACANTO RESIDENCIAL"	1	3,344,361.00	MTS. 2	3,344,361.00
312	AREA VERDE SECCION "C" DEL CONJ. HAB. "ACANTO RESIDENCIAL"	1	340,643.40	MTS. 2	340,643.40
313	AREA VERDE SECCION "D" DEL CONJ. HAB. "ACANTO RESIDENCIAL"	1	31,794.60	MTS. 2	31,794.60
314	AREA DE DONACION LOTE 2 MZA. 6 FRACC. "REAL DE JERICO II"	1	833,495.68	MTS. 2	833,495.68
315	AREA VERDE LOTE 1 MZA. 6 DEL FRACCIONAMIENTO "REAL DE JERICO II"	1	442,027.40	MTS. 2	442,027.40
316	AREA VERDE FRACCION "A" DE LA MANZANA "E" SECCION "A" CONJ. HAB. "KUNTANI"	1	1,270,621.20	MTS. 2	1,270,621.20
317	AREA VERDE FRACCION "B" SECCION "B" DEL CONJ. HAB. "KUNTANI"	1	352,548.60	MTS. 2	352,548.60
318	AREA VERDE FRACCION "C" DE LA SECCION "C" DEL CONJ. HAB. "KUNTANI"	1	879,773.00	MTS. 2	879,773.00
319	AREA DE DONACION NO. 1 DEL FRACC. CAMPESTRE LOS ESPINOS	1	361,722.00	MTS. 2	361,722.00
320	AREA DE DONACION NO. 2 DEL FRACC. "CAMPESTRE LOS ESPINOS"	1	352,119.00	MTS. 2	352,119.00
330	AREA DE DONACION LOTE 17 MZA. 1 DEL FRACC. "RESIDENCIAL NAPOLES"	1	245,837.85	MTS. 2	245,837.85
331	AREA VERDE LOTE 18 MZA. 1 DEL FRACC. "RESIDENCIAL NAPOLES"	1	110,103.00	MTS. 2	110,103.00
332	CASETA DE VIGILANCIA FRACC. "RESIDENCIAL NAPOLES"	1	1,926.00	MTS. 2	1,926.00
333	AREA DE DONACION LOTE 49 MANZANA 10 DEL FRACCIONAMIENTO "SANTA FE RESIDENCIAL"	1	706,355.00	MTS. 2	706,355.00



Numero de Inventario	Descripcion	Cantidad	Costo Unitario	Unidad de Medida	Monto
334	AREA VERDE MANZANA 8 DEL FRACCIONAMIENTO "SANTA FE RESIDENCIAL"	1	788,763.00	MTS. 2	788,763.00
335	AREA VERDE LOTE 22 MANZANA 6 DEL FRACCIONAMIENTO "SANTA FE RESIDENCIAL"	1	58,733.00	MTS. 2	58,733.00
336	AREA VERDE LOTE 122 MANZANA 6 DEL FRACCIONAMIENTO "SANTA FE RESIDENCIAL"	1	58,733.00	MTS. 2	58,733.00
337	AREA VERDE LOTE 24 MANZANA 1 DEL FRACCIONAMIENTO "SANTA FE RESIDENCIAL"	1	231,116.00	MTS. 2	231,116.00
338	AREA VERDE LOTE 101 DE LA MANZANA 1 DEL FRACCIONAMIENTO "SANTA FE RESIDENCIAL"	1	231,116.00	MTS. 2	231,116.00
342	AREA DE DONACION PROL. AMADO NERVO PREDIO "LOS ESPINOS"	1	2,852.04	MTS. 2	2,852.04
343	AREA DE DONACION POLIGONO 1	1	1,737,252.66	MTS. 2	1,737,252.66
344	AREA DE DONACION POLIGONO 2	1	2,403.31	MTS. 2	2,403.31
345	AREA DE DONACION "VILLAS MONTESA"	1	386,144.40	MTS. 2	386,144.40
346	CASETA DE VIGILANCIA "VILLAS MONTESA" LOTE 1-A MANZANA 1	1	9,381.43	MTS. 2	9,381.43
347	FRACCION DEL INMUEBLE DENOMINADO LOS AGUACATES (A UN LADO DE LA UNIDAD PONIENTE)	1	25,684.82	MTS. 2	25,684.82
348	AREA DE DONACION DEL FRACCIONAMIENTO "RESIDENCIAL PUERTA SUR"	1	1,312,252.44	MTS. 2	1,312,252.44
349	AREA VERDE DEL FRACCIONAMIENTO "RESIDENCIAL PUERTA SUR"	1	1,334,669.25	MTS. 2	1,334,669.25
350	PRIMER AREA DE DONACION DEL FRACCIONAMIENTO "CAMPESTRE LOS ESPINOS"	1	361,722.00	MTS. 2	361,722.00
351	SEGUNDA AREA DE DONACION DEL FRACCIONAMIENTO "CAMPESTRE LOS ESPINOS"	1	352,119.00	MTS. 2	352,119.00
352	AREA DE DONACION DEL FRACCIONAMIENTO "VILLAS DE SAN ANTONIO 2DA. SECCION"	1	574,560.00	MTS. 2	574,560.00
353	AREA VERDE UBICADA EN LA MZA.1 DEL FRACCIONAMIENTO "VILLAS DE SAN ANTONIO 2DA. SECCION"	1	315,360.00	MTS. 2	315,360.00
354	AREA VERDE UBICADA EN LA MZA. 1 DEL FRACCIONAMIENTO "VILLAS DE SAN ANTONIO 2DA.	1	259,200.00	MTS. 2	259,200.00
355	AREA DE SERVIDUMBRE PARA SAPAZ FRACCIONAMIENTO "VILLAS DE SAN ANTONIO 2DA. SECCION"	1	12,960.00	MTS. 2	12,960.00
356	DONACION DE LOS FRACCIONAMIENTOS PUERTA DEL SOL 1, PUERTA DEL SOL 2 Y RINCON DEL SOL.	1	2,640,924.50	MTS. 2	2,640,924.50
357	AREA DE DONACION DEL FRACCIONAMIENTO "LOS NARANJOS DE CASTILLA"	1	914,165.00	MTS. 2	914,165.00
358	AREA VERDE DEL FRACCIONAMIENTO " LOS NARANJOS DE CASTILLA"	1	835,504.00	MTS. 2	835,504.00
359	FRACCION 2 PARCELA NO. 452Z-1 P13/16 CONTINUACION DE LA CALLE AMADO NERVO PONIENTE	1	4,002.07	MTS. 2	4,002.07
360	FRACCION 4 DE LA PARCELA NO. 452Z-1 P13/16 AREA PARA RESERVA ECOLOGICA	1	4,860.71	MTS. 2	4,860.71
361	FRACCION 5 DE LA PARCELA NO. 452Z-1 P13/16 PAR VIAL JUAREZ	1	6,235.30	MTS. 2	6,235.30
362	FRACCION 6 DE LA PARCELA NO. 452Z1 P13/16 SEGUNDO CUERPO DEL CIRCUITO VIAL GALEANA	1	4,409.01	MTS. 2	4,409.01
363	FRACCION 1 DEL TERRENO RUSTICO CERRIL ARIDO "LOS ALACRANES"	1	53,430.00	MTS. 2	53,430.00
364	CENTRO ACUATICO MUNICIPAL "SAN JOSE DE LA BEATILLA" PREDIOS LA ALCANCIA Y LA BOLSA	1	10,344.74	MTS. 2	10,344.74
365	LOTE NO. 1 MANZANA 5 FRACCIONAMIENTO "LAS CAMELINAS"	1	68,112.00	MTS. 2	68,112.00
366	LOTE NO. 1 MANZANA 4 FRACCIONAMIENTO "LAS CAMELINAS"	1	80,427.00	MTS. 2	80,427.00
367	FRACCION DEL PREDIO "LAS MARAVILLAS" UBICADA EN LA ESQUINA NOROESTE DEL MISMO	1	2,100,898.17	MTS. 2	2,100,898.17
368	AREA DE DONACION DEL FRACCIONAMIENTO "NATURA LIVING" FRACCION 14 DE LA PARCELA 489Z-1 P14/16	1	12,488.63	MTS. 2	12,488.63



Numero de Inventario	Descripcion	Cantidad	Costo Unitario	Unidad de Medida	Monto
369	FRACCION 2(P-1)B IDENTIFICADA DENTRO DEL PREDIO RUSTICO DENOMINADO MARAVILLAS, UBICADO EN LA	1	124,286.00	MTS. 2	124,286.00
370	FRACCION 2(P-1)V IDENTIFICADA DENTRO DEL PREDIO RUSTICO DENOMINADO MARAVILLAS, UBICADO EN LA	1	186,430.00	MTS. 2	186,430.00
371	FRACCION UNO DE LA PARCELA NUMERO 446Z-1P13/16 DEL EJIDO DE ZAMORA	1	8,313.00	MTS. 2	8,313.00
372	FRACCION UNO DE LA PARCELA NUMERO 442Z-1P13/16 DEL EJIDO DE ESTA CIUDAD DE ZAMORA	1	17,808.00	MTS. 2	17,808.00
373	AREA VERDE AV-1 MANZANA CUATRO	1	1,532,295.00	MTS. 2	1,532,295.00
374	AREA VERDE AV-2 DE LA MANZANA UNO	1	559,123.00	MTS. 2	559,123.00
375	AREA VERDE AV-3 DE LA MANZANA CINCO	1	1,230,411.00	MTS. 2	1,230,411.00
376	AREA VERDE AV-4 DE LA MANZANA CINCO	1	1,555,918.00	MTS. 2	1,555,918.00
377	CASA HABITACION UBICADA CON FRENTE A LA CALLE ARRAYAN ESQUINA CON CALLE OLIVO, CONSTRUIDA SOBRE	1	624,619.00	MTS. 2	624,619.00
378	AREA DE DONACION MUNICIPAL EN COLINDANCIA CON LA SECCION C, MANZANA DOCE	1	8,061,273.00	MTS. 2	8,061,273.00
379	AREA VERDE	1	195,360.00	MTS. 2	195,360.00
380	AREA VERDE	1	49,500.00	MTS. 2	49,500.00
381	AREA VERDE	1	187,143.00	MTS. 2	187,143.00
382	AREA VERDE	1	14,615.00	MTS. 2	14,615.00
383	AREA VERDE	1	36,598.00	MTS. 2	36,598.00
384	AREA VERDE	1	26,513.00	MTS. 2	26,513.00
385	AREA VERDE	1	257,812.00	MTS. 2	257,812.00
386	AREA VERDE	1	26,513.00	MTS. 2	26,513.00
387	AREA VERDE	1	110,240.00	MTS. 2	110,240.00
388	AREA VERDE	1	26,513.00	MTS. 2	26,513.00
389	AREA VERDE	1	117,025.00	MTS. 2	117,025.00
390	AREA VERDE	1	26,513.00	MTS. 2	26,513.00
391	AREA VERDE	1	145,605.00	MTS. 2	145,605.00
392	AREA VERDE	1	16,194.00	MTS. 2	16,194.00
393	AREA VERDE	1	37,363.00	MTS. 2	37,363.00
394	AREA VERDE	1	59,022.00	MTS. 2	59,022.00
395	AREA VERDE	1	37,363.00	MTS. 2	37,363.00
396	AREA VERDE	1	14,229.00	MTS. 2	14,229.00
397	AREA VERDE	1	24,460.00	MTS. 2	24,460.00
398	AREA VERDE	1	4,957.00	MTS. 2	4,957.00
399	AREA VERDE	1	2,241.00	MTS. 2	2,241.00
400	AREA VERDE	1	36,966.00	MTS. 2	36,966.00



Numero de Inventario	Descripcion	Cantidad	Costo Unitario	Unidad de Medida	Monto
401	AREA VERDE	1	106,025.00	MTS. 2	106,025.00
402	AREA VERDE	1	51,191.00	MTS. 2	51,191.00
					248,262,158.46



MA. ISABEL AGUILERA VERDÚZCO  
SÍNDICO MUNICIPAL